

**ỦY BAN NHÂN DÂN  
HUYỆN TRIỆU SƠN**

**CỘNG HOÀ XÃ HỘI CHỦ NGHĨA VIỆT NAM  
Độc lập - Tự do - Hạnh phúc**

Số: **788** /UBND - TNMT  
V/v đề xuất dự án ưu tiên  
ứng phó với BĐKH giai  
đoạn 2021-2030, tầm nhìn  
đến 2050

Triệu Sơn, ngày **31** tháng 03 năm 2020

Kính gửi: Sở Tài nguyên và Môi trường tỉnh Thanh Hóa.

Thực hiện Công văn số 1463/STNMT-BHD ngày 13/3/2020 của Sở Tài nguyên và Môi trường về việc đề xuất danh mục dự án ưu tiên thực hiện nhiệm vụ: Xây dựng KHHĐ ứng phó với BĐKH của tỉnh Thanh Hóa giai đoạn 2021-2030, tầm nhìn 2050.

Trên cơ sở kết quả rà soát tình hình thực tế tại địa phương, UBND huyện báo cáo danh mục dự án đề xuất ưu tiên xây dựng thực hiện ứng phó với biến đổi khí hậu trên địa bàn huyện Triệu Sơn giai đoạn 2021-2030, cụ thể như sau:

- Dự án về hồ chứa nước: 07 dự án;
- Dự án kè bờ đê, bờ sông: 02 dự án.


*(Có danh mục dự án chi tiết kèm theo)*

UBND huyện báo cáo làm cơ sở để Sở Tài nguyên và Môi trường tổng hợp báo cáo kết quả danh mục đề xuất ứng phó với biến đổi khí hậu giai đoạn 2021-2030 huyện Triệu Sơn.

**Nơi nhận:**

- Như kính gửi (*th. hiện*);
- Lưu: VT, TNMT.

**KT. CHỦ TỊCH  
PHÓ CHỦ TỊCH**




**Đỗ Xuân Dương**




**PHỤ LỤC**

ĐỀ XUẤT DANH MỤC HỒ CHỮA NƯỚC Ứ TIỀN ĐĂNG PHẠM ĐỒ ĐỀ XUẤT ĐÒI KHÍ HẬU GIAI ĐOẠN 2021- 2030 HUYỆN TRIỆU SƠN  
(Kèm theo Công văn số 788 /UBND ngày 31 tháng 8 năm 2020 của UBND huyện Triệu Sơn)



Stt	Nhiệm vụ/dự án	Diện tích (ha)	Mức tiêu	Thời gian thực hiện	Kinh phí dự kiến (triệu đồng)	Cơ quan chủ trì/ Cơ quan phối hợp
1	Hồ Nước Đá	25	Nâng cấp đầu mối, kênh		5,500	UBND huyện
2	Hồ Dọc Dong	40	Nâng cấp đầu mối, kênh		6,400	UBND huyện
3	Hồ Mốc	40	Nâng cấp công, kênh		6,400	UBND huyện
4	Hồ Đông Cáo	25	Nâng cấp đầu mối, kênh		5,500	UBND huyện
5	Hồ đập Bông Hời	21	Nâng cấp đầu mối, kênh		4,620	UBND huyện
6	Hồ đập Ông Hoạt	6	Nâng cấp đầu mối		2,040	UBND huyện
7	Hồ Sen	32	Nâng cấp công, kênh		5,120	UBND huyện
8	Hồ đập Dốc Ngát	18	Nâng cấp đầu mối, kênh		3,960	UBND huyện

**ĐỀ XUẤT DANH MỤC KẾ ĐỀ ƯU TIÊN ỨNG PHÓ VỚI BIẾN ĐỔI KHÍ HẬU GIAI ĐOẠN 2021-2030 HUYỆN TRIỆU SƠN**  
(Kèm theo Công văn số **188** /UBND-TNMT ngày 8 tháng 8 năm 2020 của UBND huyện Triệu Sơn)



Stt	Nhiệm vụ/dự án	Chiều dài (m)		Thời gian thực hiện	Kinh phí dự kiến (triệu đồng)	Cơ quan chủ trì/ quan phối hợp
1	Sắt lở đê tả sông Nhom đoạn từ cầu Giáp đi cầu Ất. (Thôn 1 và thôn 2 xã Tân Ninh)	950	Là đoạn đê có nguy cơ sắt lở cao do mưa, lũ lớn; thân đê bị sủi vào sâu; là tuyến đê kết hợp đường giao thông đi lại của người dân, bảo vệ cho gần 500 hộ dân, các công trình như (chợ, đường giao thông liên xã...)		17.100	UBND huyện Triệu Sơn
2	Sắt lở đê tả sông Nhom đoạn từ cầu Chứa. (thôn 10, xã Tân Ninh)	350	Là đoạn đê có nguy cơ sắt lở cao do tuyến đê cong, dòng nước chảy xiết khi mưa, lũ lớn; là tuyến đê kết hợp đường giao thông đi lại của người dân, tuyến đê bảo vệ cho gần 300 hộ dân, các công trình như (chợ, đường giao thông liên xã...)		6.300	UBND huyện Triệu Sơn